



## МЭРИЯ ГОРОДА НОВОСИБИРСКА

# ПОСТАНОВЛЕНИЕ

От 05.03.2026

№ 2154

Об установлении публичного сервитута в целях размещения и эксплуатации объекта электросетевого хозяйства по ул. Гаранина в Октябрьском районе

На основании ходатайства об установлении публичного сервитута акционерного общества «Региональные электрические сети» (ИНН 5406291470, ОГРН 1045402509437, адрес: Российская Федерация, Новосибирская область, город Новосибирск, ул. Якушева, 16а), в соответствии со статьей 23, главой V.7 Земельного кодекса Российской Федерации, Федеральным законом от 06.10.2003 № 131-ФЗ «Об общих принципах организации местного самоуправления в Российской Федерации», руководствуясь Уставом города Новосибирска, ПОСТАНОВЛЯЮ:

1. Установить публичный сервитут в целях размещения и эксплуатации объекта электросетевого хозяйства «Строительство КЛ-0,4 кВ для технологического присоединения энергопринимающих устройств заявителя ООО «ПСК-Лакир» по адресу: г. Новосибирск, ул. Гаранина (к.н. з.у.: 54:35:071125:411)», его неотъемлемых технологических частей, необходимых для организации электроснабжения населения и подключения (технологического присоединения) к сетям инженерно-технического обеспечения, в отношении:

части земельного участка с кадастровым номером 54:35:071125:23 площадью 535 кв. м, местоположение земельного участка: установлено относительно ориентира, расположенного в границах участка, ориентир – жилой дом, адрес ориентира: Российская Федерация, Новосибирская область, город Новосибирск, ул. Гаранина, 18;

части земельного участка с кадастровым номером 54:35:071125:22 площадью 133 кв. м, местоположение земельного участка: установлено относительно ориентира, расположенного в границах участка, ориентир – жилой дом, адрес ориентира: Российская Федерация, Новосибирская область, город Новосибирск, ул. Гаранина, 16;

земель, государственная собственность на которые не разграничена, расположенных в границах кадастрового квартала 54:35:071125, площадью 63 кв. м.

2. Утвердить границы публичного сервитута согласно приложению к настоящему постановлению.

3. Публичный сервитут устанавливается на 49 лет.



4. Срок, в течение которого использование земельных участков и земель, указанных в пункте 1 настоящего постановления, в соответствии с их разрешенным использованием (назначением) будет невозможно или существенно затруднено в связи с осуществлением публичного сервитута, – два месяца.

5. Документ, обосновывающий необходимость установления публичного сервитута, предусмотренный подпунктом 6 пункта 2 статьи 39.41 Земельного кодекса Российской Федерации, – договор об осуществлении технологического присоединения к электрическим сетям от 18.02.2025 № 53-25-1699.

6. Порядок установления зон с особыми условиями использования территорий и ограничения прав на земельные участки и земли, указанные в пункте 1 настоящего постановления, определить в соответствии с постановлением Правительства Российской Федерации от 24.02.2009 № 160 «О порядке установления охранных зон объектов электросетевого хозяйства и особых условий использования земельных участков, расположенных в границах таких зон».

7. Плата за публичный сервитут в отношении земель, указанных в абзаце четвертом пункта 1 настоящего постановления, устанавливается в размере 0,01 % от среднего уровня кадастровой стоимости земель по городу Новосибирску за каждый год использования этих земель и вносится единовременным платежом за весь срок публичного сервитута до начала его использования, но не позднее шести месяцев со дня издания постановления.

8. Установить график проведения строительно-монтажных работ при осуществлении размещения объекта электросетевого хозяйства в границах земельных участков и земель, указанных в пункте 1 настоящего постановления, с 01.03.2026 по 31.07.2026.

9. Акционерному обществу «Региональные электрические сети»:

привести земельные участки и земли, указанные в пункте 1 настоящего постановления, в состояние, пригодное для их использования в соответствии с видом разрешенного использования (соответствующее их назначению), снести инженерное сооружение, размещенное на основании публичного сервитута, в сроки, предусмотренные пунктом 8 статьи 39.50 Земельного кодекса Российской Федерации;

заключить соглашения об осуществлении публичного сервитута с правообладателями земельных участков, указанных в абзацах втором, третьем пункта 1 настоящего постановления, в соответствии с положениями статьи 39.47 Земельного кодекса Российской Федерации.

10. Муниципальному бюджетному учреждению города Новосибирска «Институт градостроительного планирования» в течение пяти рабочих дней со дня издания постановления направить его копию в Управление Федеральной службы государственной регистрации, кадастра и картографии по Новосибирской области.

11. Департаменту строительства и архитектуры мэрии города Новосибирска в течение пяти рабочих дней со дня издания постановления:

разместить постановление на официальном сайте города Новосибирска в информационно-телекоммуникационной сети «Интернет»;

направить акционерному обществу «Региональные электрические сети» копию постановления, сведения о лицах, являющихся правообладателями земельных

участков, указанных в абзацах втором, третьем пункта 1 настоящего постановления, способах связи с ними, копии документов, подтверждающих права указанных лиц на земельные участки.

12. Департаменту организационно-контрольной работы мэрии города Новосибирска в течение пяти рабочих дней со дня издания постановления обеспечить опубликование постановления.

13. Контроль за исполнением постановления возложить на заместителя мэра города Новосибирска – начальника департамента строительства и архитектуры мэрии города Новосибирска.

Мэр города Новосибирска



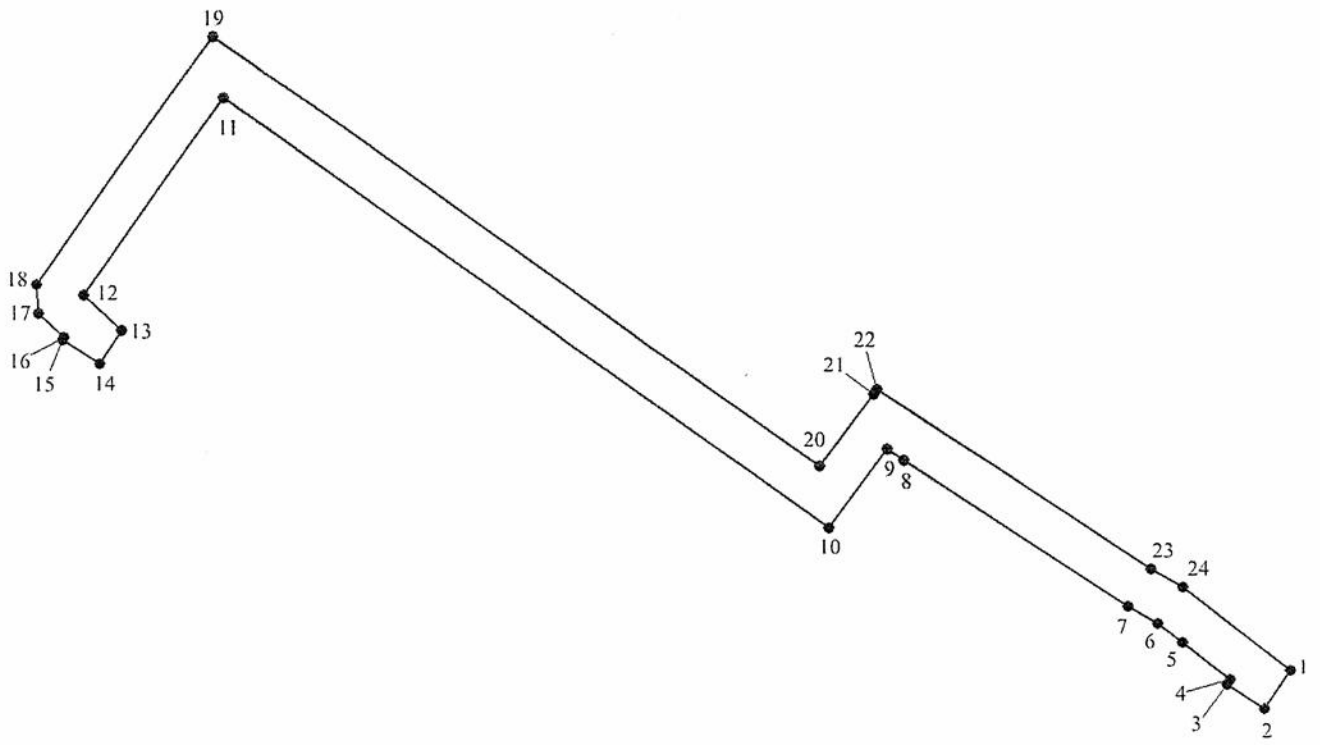
М. Г. Кудрявцев

Приложение  
к постановлению мэрии  
города Новосибирска  
от 05.03.2026 № 2154

**СВЕДЕНИЯ**  
**о границах публичного сервитута**

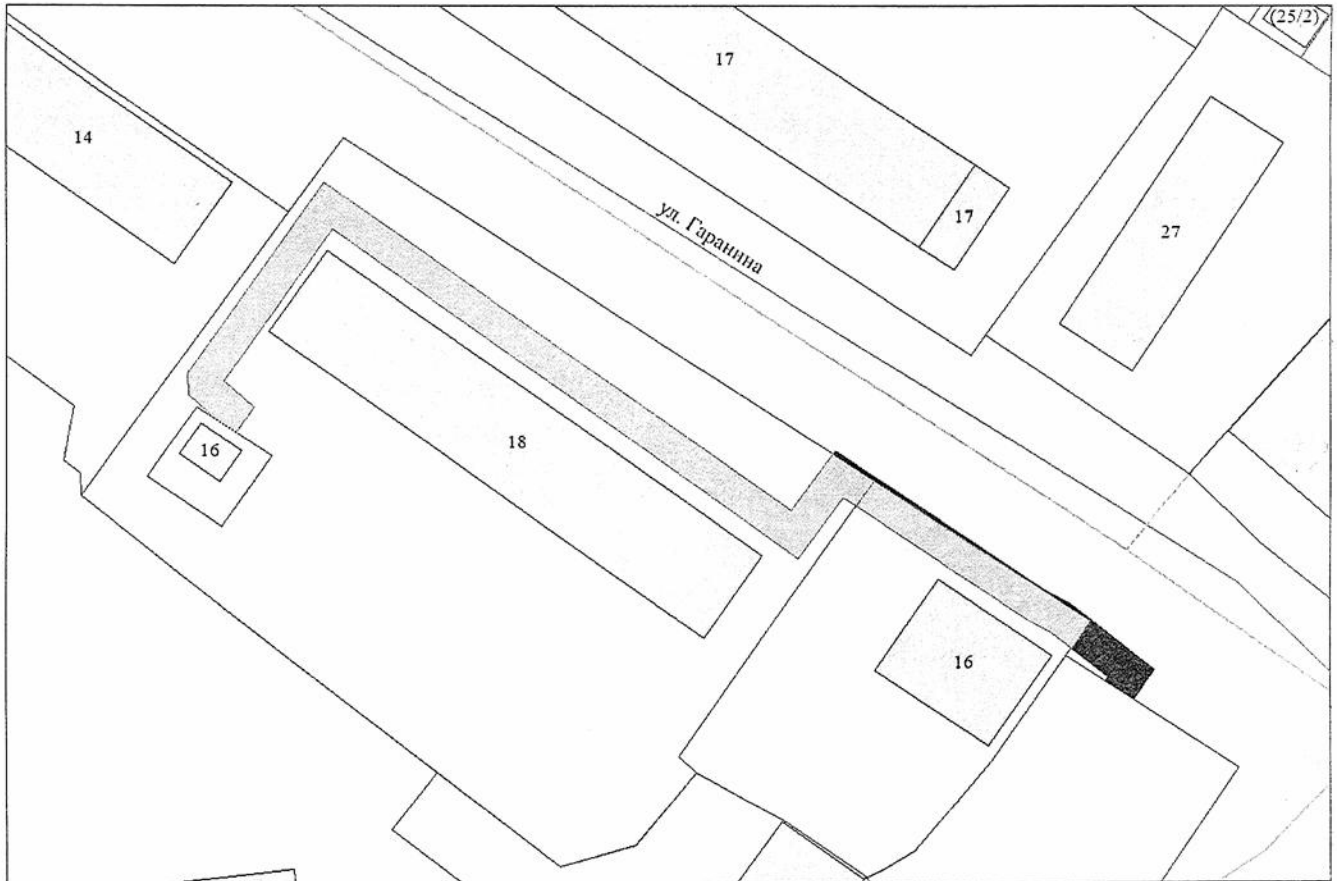
Площадь сферы действия публичного сервитута: 731 кв. м		
Обозначение характерных точек границ	Координаты, м	
	X	Y
1	2	3
1	487526,11	4201160,65
2	487522,30	4201158,09
3	487524,72	4201154,42
4	487525,22	4201154,75
5	487528,98	4201150,08
6	487530,96	4201147,63
7	487532,63	4201144,63
8	487547,36	4201122,68
9	487548,43	4201121,08
10	487540,62	4201115,37
11	487583,40	4201055,55
12	487563,75	4201041,79
13	487560,22	4201045,60
14	487556,91	4201043,42
15	487559,36	4201039,75
16	487559,54	4201039,87
17	487561,90	4201037,32
18	487564,71	4201037,09
19	487589,57	4201054,49
20	487546,73	4201114,39
21	487554,00	4201119,71
22	487554,44	4201120,03
23	487536,39	4201146,93
24	487534,62	4201150,10

Система координат МСК НСО, зона 4







## Изображение границ частей земельных участков и земель, на которые распространяется сфера действия публичного сервитута

Местоположение: Российская Федерация, Новосибирская область, город Новосибирск, Октябрьский район



Масштаб 1:450

Условные обозначения:

-  – границы частей земельных участков;
-  – границы земель, государственная собственность на которые не разграничена;
-  – границы земельных участков;
-  – границы кадастровых кварталов.